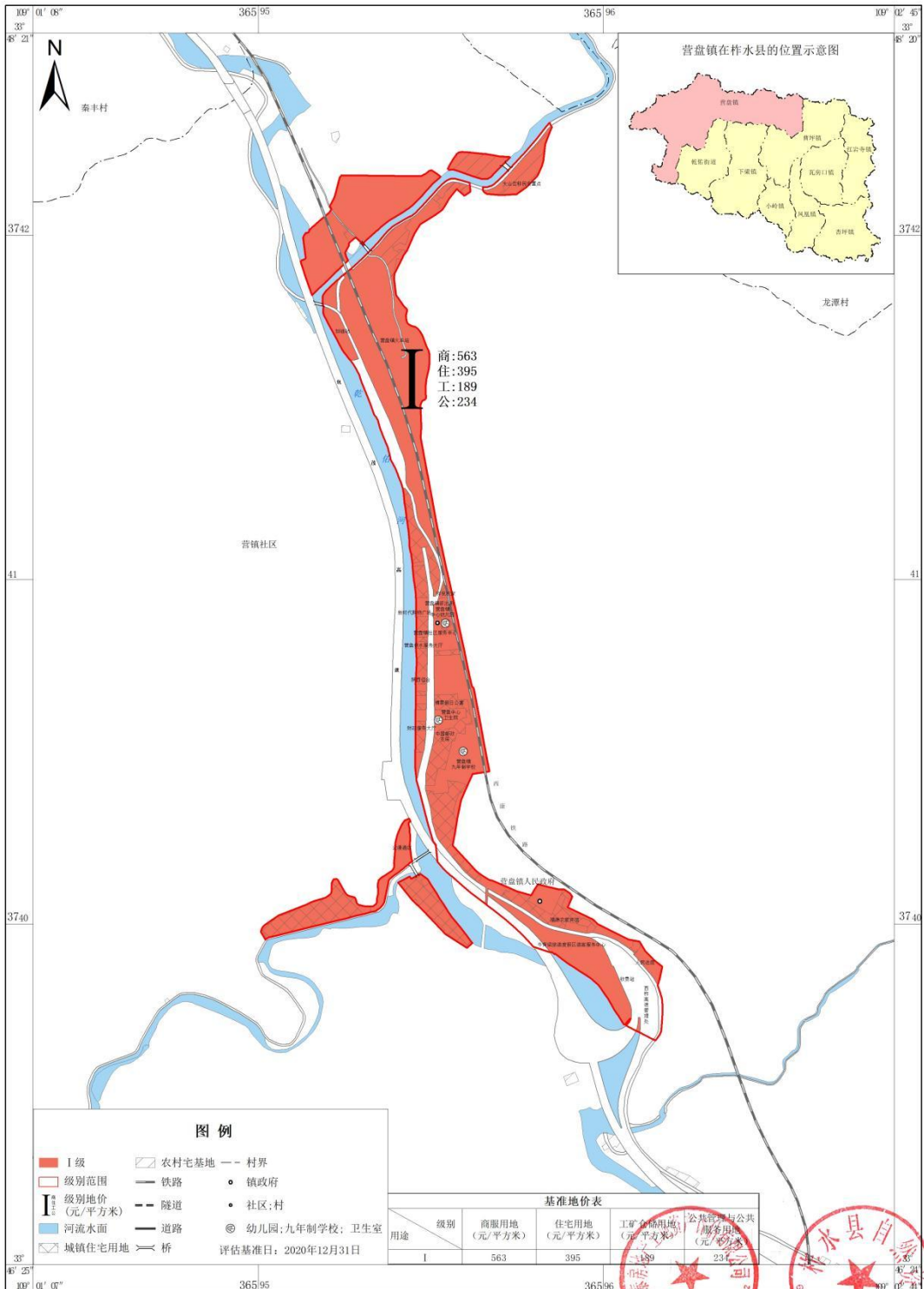


营盘镇基准地价图



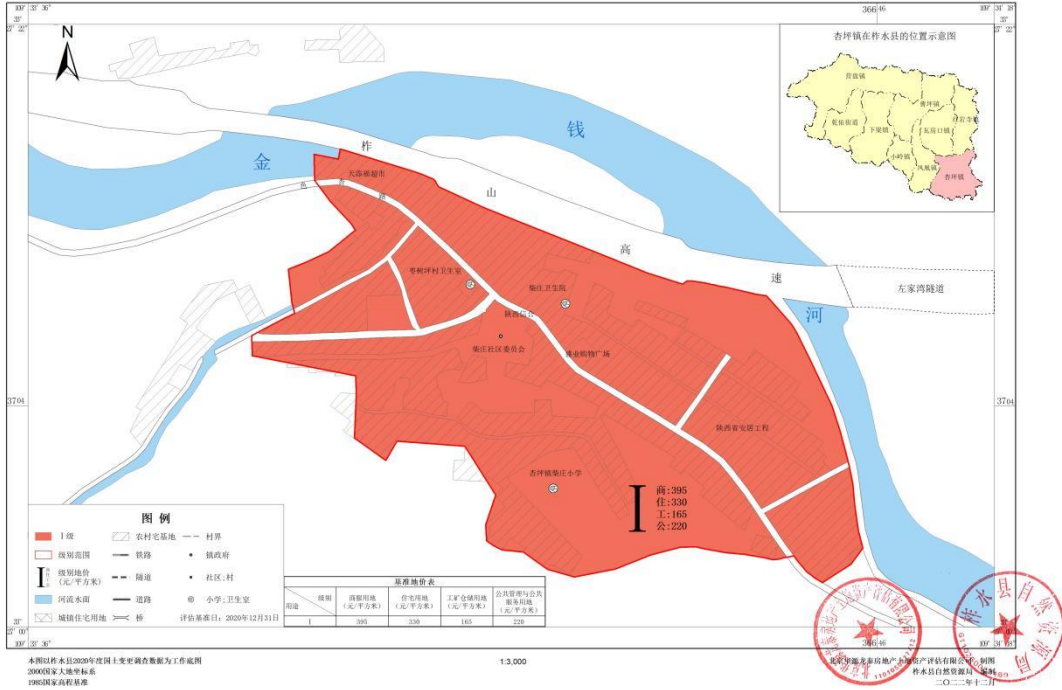
本图以柞水县2020年度国土变更调查数据为工作底图
2000国家大地坐标系
1985国家高程基准

1:10,000

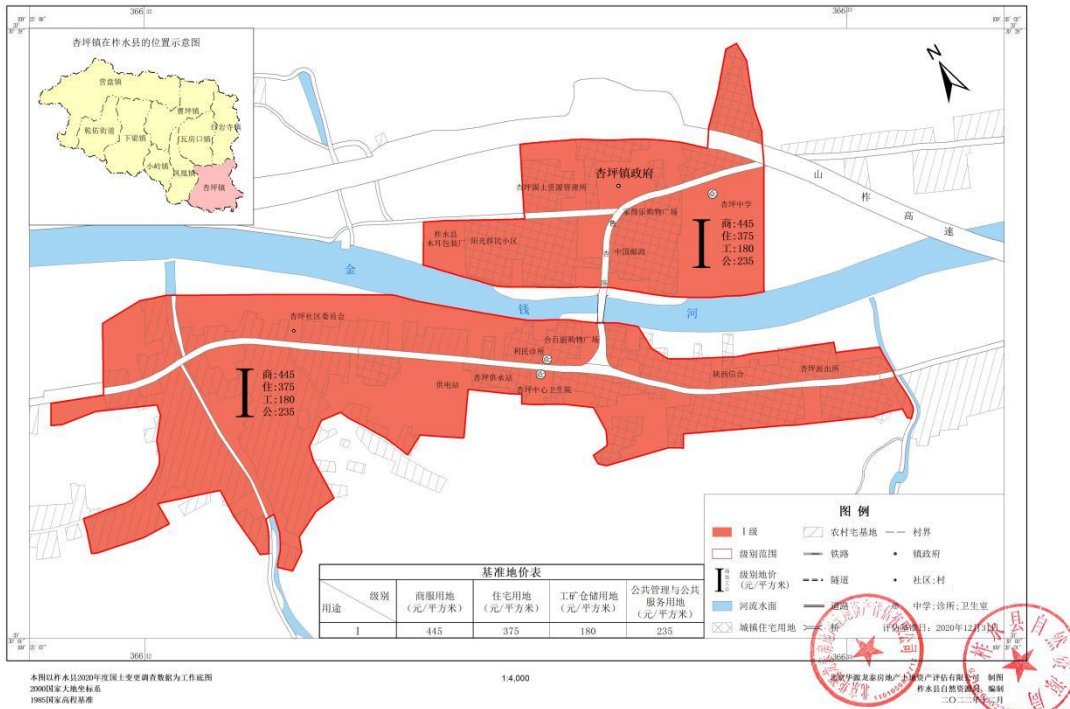


北京华源龙腾房地产土地资产评估有限公司 制图
柞水县自然资源局 审核
2021年12月

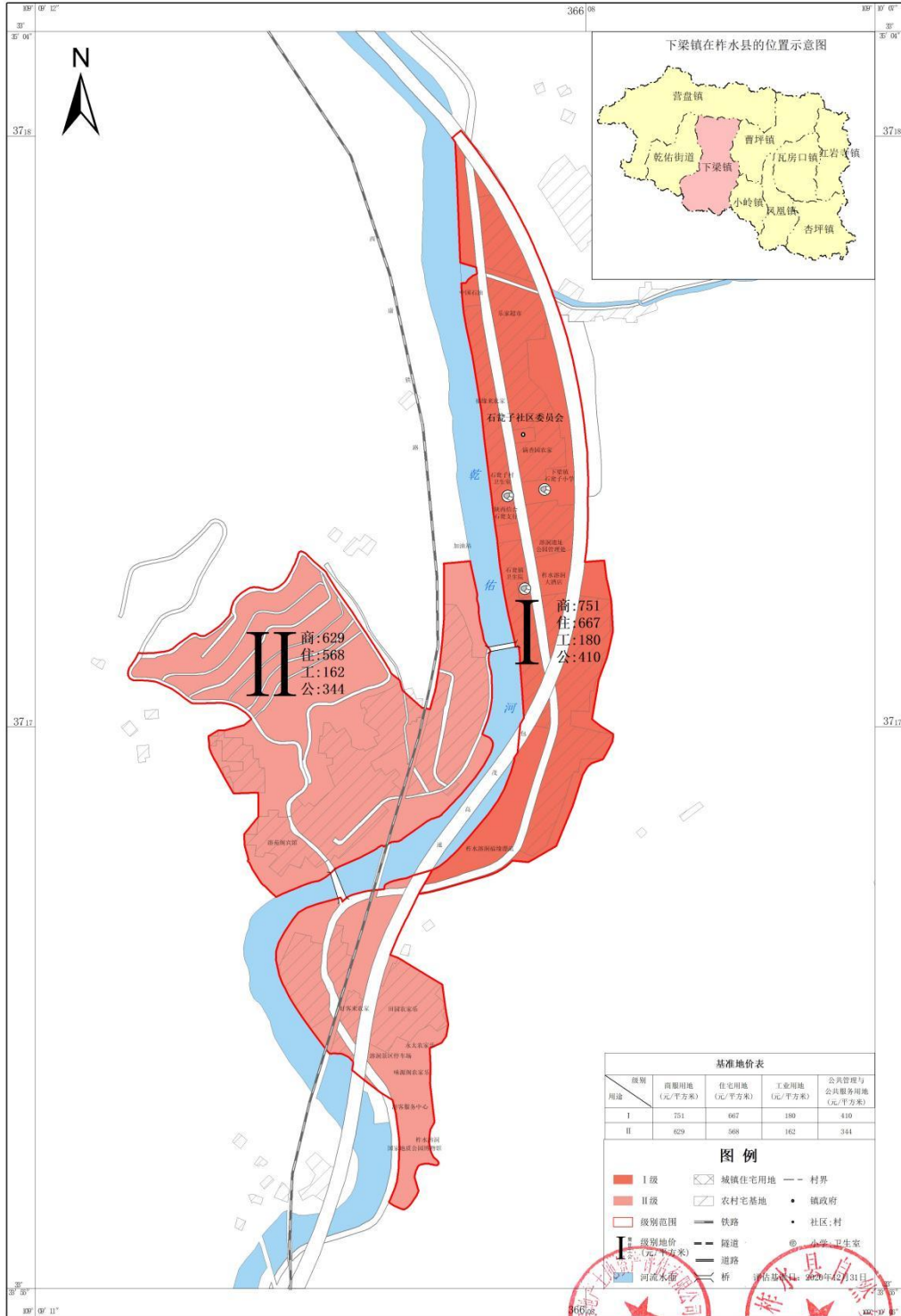
杏坪镇柴庄社区基准地价图



杏坪镇基准地价图



下梁镇石瓮社区基准地价图



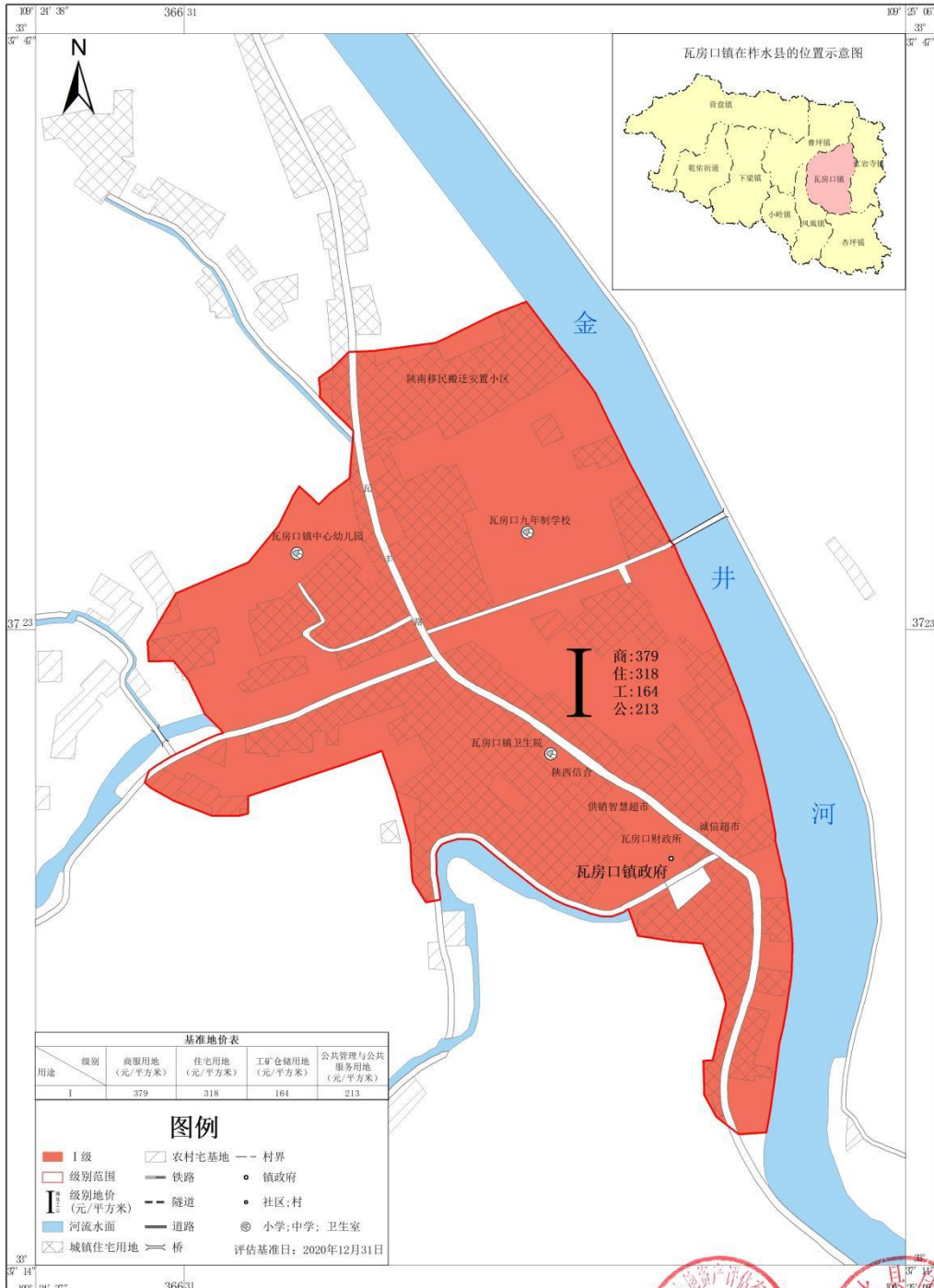
级别	商服用地 (元/平方米)	住宅用地 (元/平方米)	工业用地 (元/平方米)	公共管理与 公共服务用地 (元/平方米)
I	751	667	180	410
II	629	568	162	344

图例

- I级
- II级
- 级别范围
- I级基准地价
- II级基准地价
- 河流/水渠
- 城镇住宅用地
- 农村宅基地
- 铁路
- 隧道
- 道路
- 桥梁
- 村界
- 镇政府
- 社区、村
- 小学、卫生室

本图以柞水县2020年度国土变更调查数据为工作底图
 2000国家大地坐标系
 1985国家高程基准
 1:6,000
 北京华远龙泰房地产资产评估有限公司 制图
 柞水县自然资源局 编
 二〇二〇年十二月

瓦房口镇基准地价图

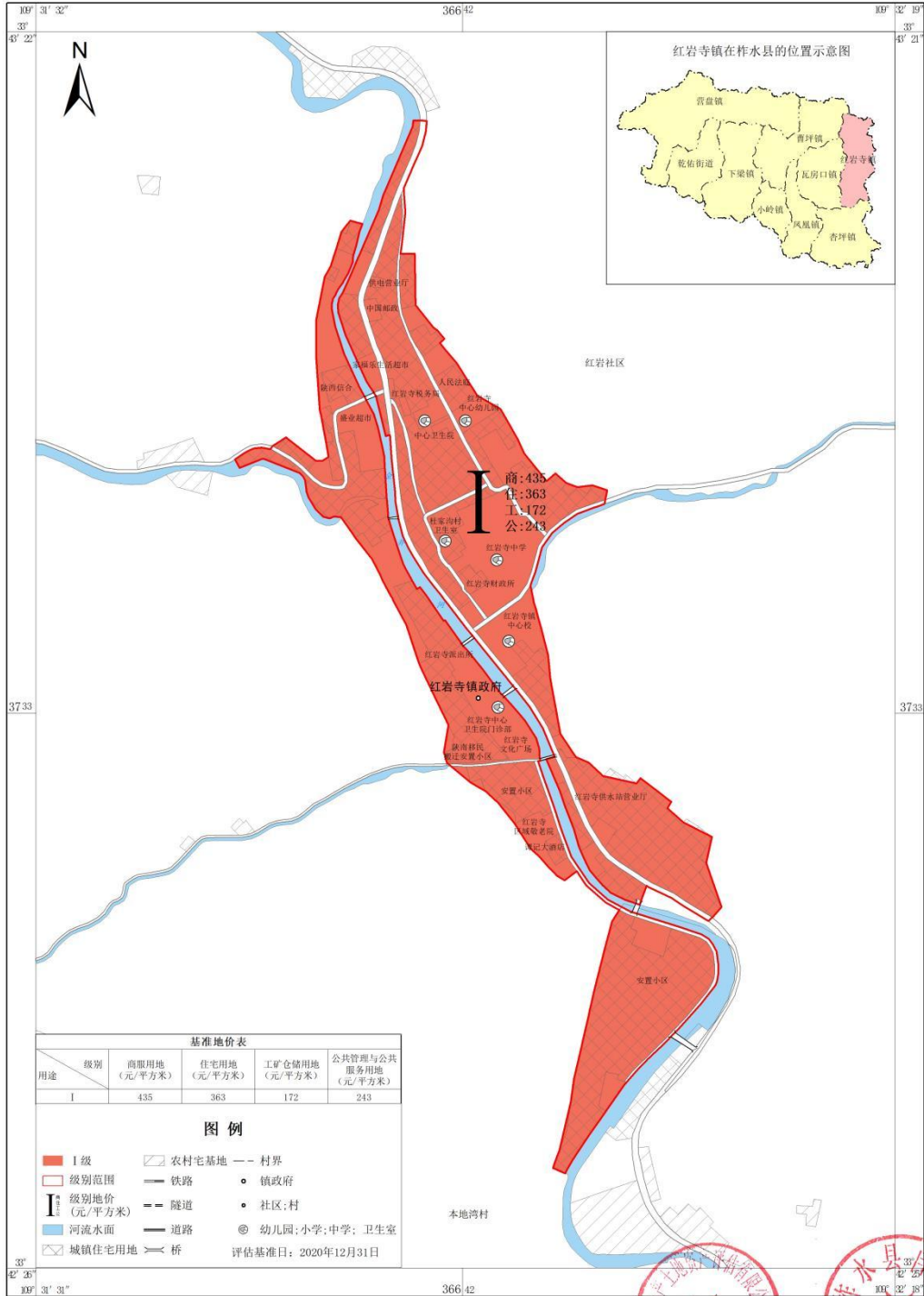


本图以柞水县2020年度国土变更调查数据为工作底图
2000国家大地坐标系
1985国家高程基准

1:3,000



红岩寺镇基准地价图

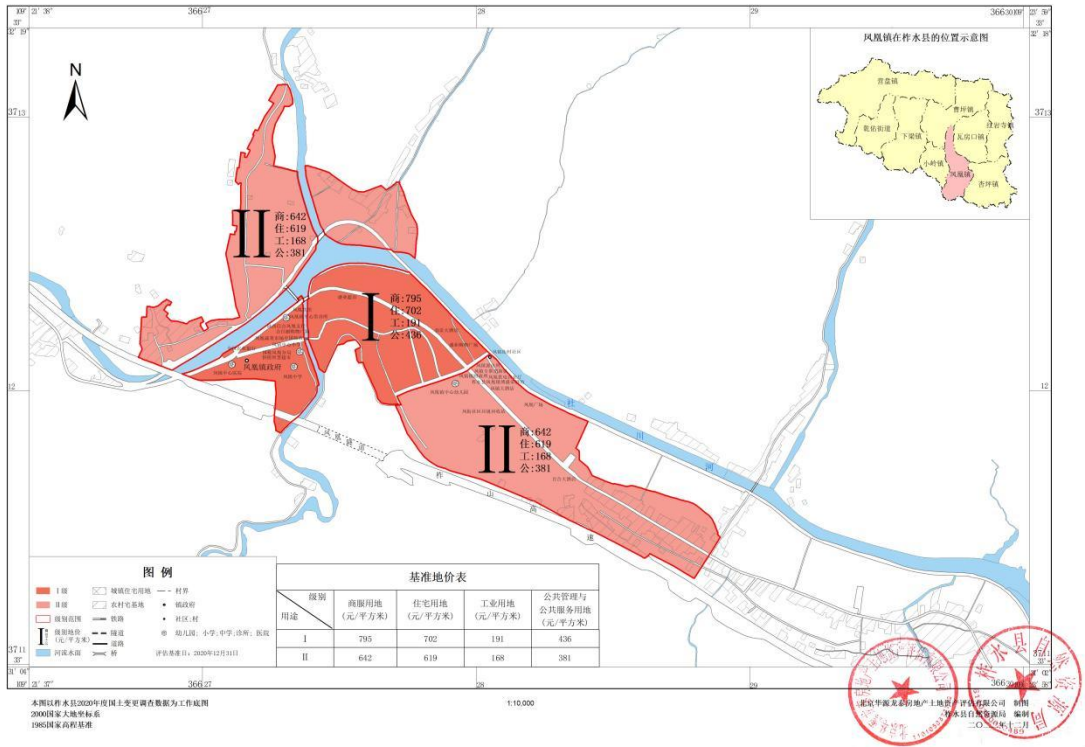


本图以柞水县2020年度国土变更调查数据为工作底图
2000国家大地坐标系
1985国家高程基准

1:5,000



凤凰镇基准地价图



曹坪镇基准地价图

